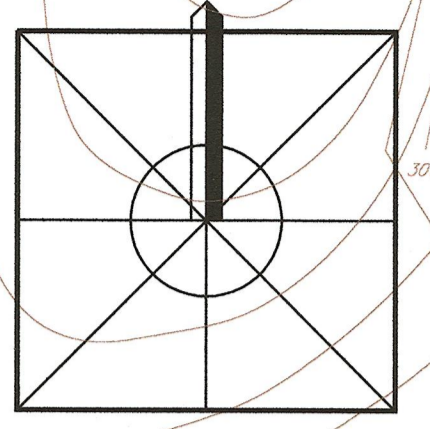

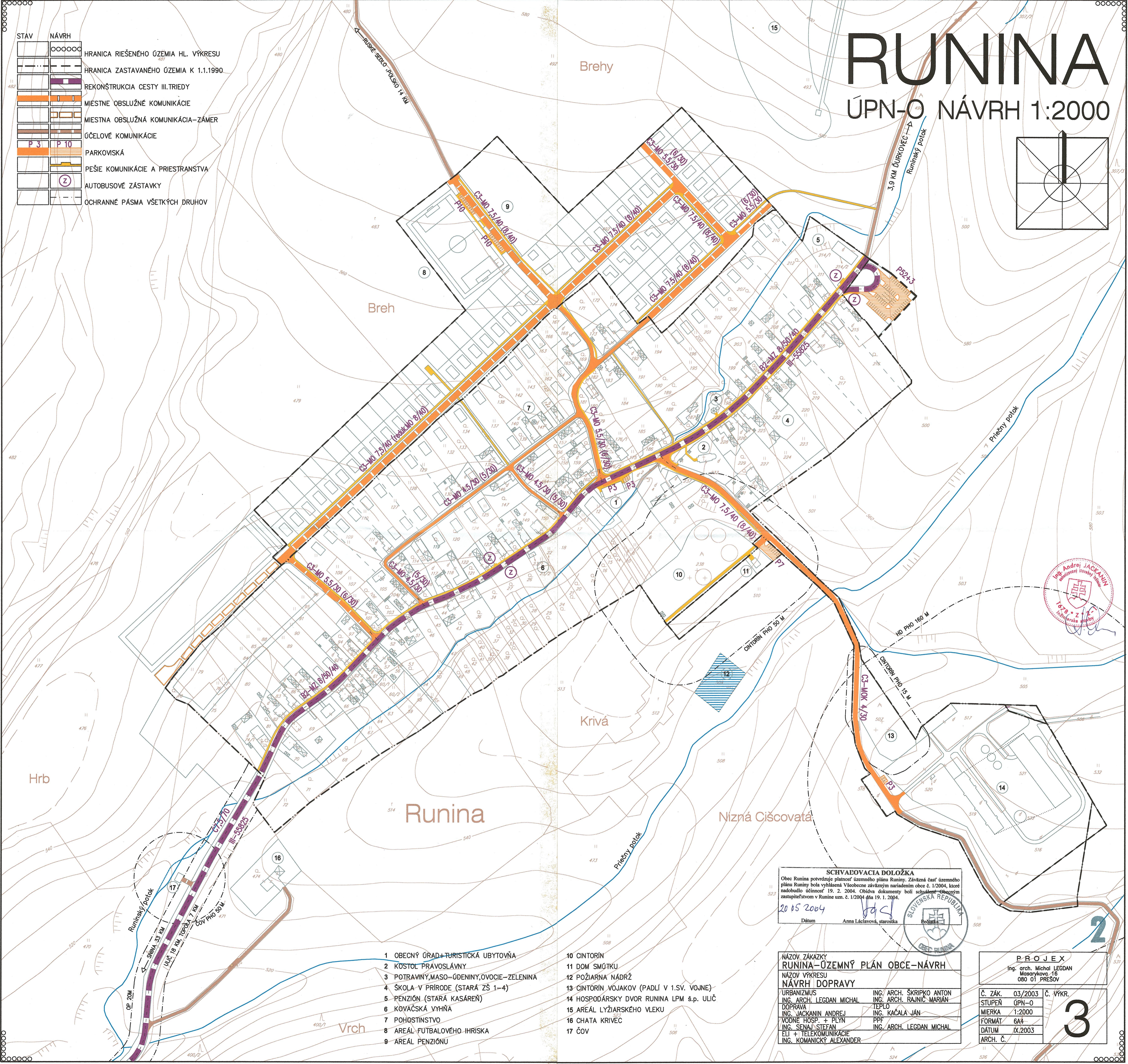


RUNINA

ÚPN-O NÁVRH 1:2000



STAV	NÁVRH	LEGENDA
-----	OOOOOO	HRANICA RIEŠENÉHO ÚZEMIA HL. VÝKRESU
-----	-----	HRANICA ZASTAVANÉHO ÚZEMIA K 1.1.1990
-----	-----	REKONŠTRUKCIA CESTY III. TRIEDY
-----	-----	MIESTNE OBSLUŽNÉ KOMUNIKÁCIE
-----	-----	MIESTNA OBSLUŽNÁ KOMUNIKÁCIA-ZÁMER
-----	-----	ÚČELOVÉ KOMUNIKÁCIE
-----	P 3 P 10	PARKOVISKÁ
-----	-----	PEŠIE KOMUNIKÁCIE A PRIESTRANSTVA
-----	(Z)	AUTOBUSOVÉ ZÁSTAVKY
-----	-----	OCHRANNÉ PÁSMA VŠETKÝCH DRUHOV



SCHVAĎOVACIA DOLOŽKA
 Obec Runina potvrdzuje platnosť územného plánu Runiny. Závazná časť územného plánu Runiny bola vyhlásená Všeobecne záväzným nariadením obce č. 1/2004, ktoré nadobudlo účinnosť 19. 2. 2004. Obidva dokumenty boli schválené obecným zastupiteľstvom v Runine uzn. č. 1/2004 dňa 19. 1. 2004.
 20.05.2004
 Dátum Anna Láclavová, starostka
 Pečiatka

NÁZOV ZÁKAZKY
RUNINA-ÚZEMNÝ PLÁN OBCE-NÁVRH
NÁZOV VÝKRESU
NÁVRH DOPRAVY

URBANIZMUS	ING. ARCH. LEGDAN MICHAL	ING. ARCH. ŠKRIPKO ANTON
DOPRAVA	ING. ARCH. LEGDAN MICHAL	ING. ARCH. RAJNIC MARIAN
VODNÉ HOSP. + PLYN	ING. JACKANIN ANDREJ	TEPLO
ELI + TELEKOMUNIKÁCIE	ING. SENAJ STEFAN	ING. KAČALA JÁN
ING. KOMANICKÝ ALEXANDER	PPF	ING. ARCH. LEGDAN MICHAL

PROJEK
 Ing. arch. Michal LEGDAN
 Masarykova 16
 080 01 PREŠOV

Č. ZÁK.	03/2003	Č. VÝKR.
STUPEŇ	ÚPN-0	
MIERKA	1:2000	
FORMÁT	6A4	
DÁTUM	IX.2003	
ARCH. Č.		

- | | |
|--|---|
| 1 OBECNÝ ÚRAD+TURISTICKÁ UBYTOVŇA | 10 CINTORÍN |
| 2 KOSTOL PRÁVOSLÁVNÝ | 11 DOM SMŮTKU |
| 3 POTRAVINÝ, MASO-ÚDENINY, OVOCIE-ZELENINA | 12 POŽIARNA NÁDRŽ |
| 4 ŠKOLA V PRÍRODE (STARÁ ZŠ 1-4) | 13 CINTORÍN VOJAKOV (PADLÍ V 1.SV. VOJNE) |
| 5 PENZIÓN (STARÁ KASÁREŇ) | 14 HOSPODÁRSKY DVOR RUNINA LPM s.p. ULIČ |
| 6 KOVAČSKÁ VYHŇA | 15 AREÁL LYŽIARSKÉHO VLEKU |
| 7 POHŮSTINSTVO | 16 CHATA KRIVEC |
| 8 AREÁL FUTBALOVÉHO IHRSKA | 17 ČOV |
| 9 AREÁL PENZIÓNU | |